

01	b				
06	d				
11		C			
16					
21	22	23	24	25	

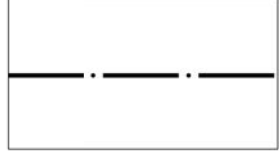
H20-C-02-A

H20-b-22-d


4 458 207.37

612 781.41

BURSA İLİ KARACABEY İLÇESİ, ŞAHİN KÖY MAHALLESİ, 2 PAFTA, 267-268 PARSEL
1/5000 ÖLÇEKLİ NAZIM İMAR PLANI



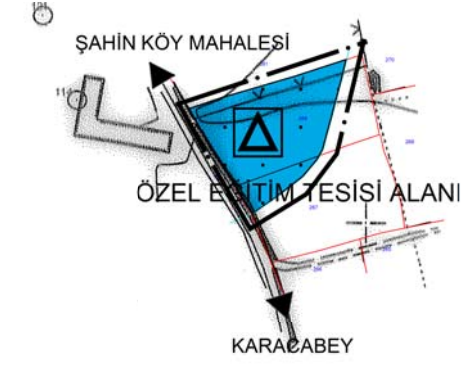
PLAN DEĞİŞİKLİĞİ SINIRI



ÖZEL EĞİTİM TESİSİ ALANI



KÖY YERLEŞİM SINIRI



Müt. Harmanlı Harita Mühendislik/
Uğur Harmanlı tarafından yapılan
Bursa-Karacabey İlçesi Şahin mahallesine
ait 1 adet 1/5000 ölçekli Halihazır Harita
İmar Kanunun 74. maddesine göre tasdik edilmiştir.



1/5000

MÜTEAHHİT : Harmanlı Harita Mühendislik
Uğur HARMANLI
TERSİMAT : Harmanlı Harita Mühendislik
Uğur HARMANCI

KONTROL
Harita Teknikeri
Adem SARILCAN

Emlak ve İstisnak Müd.
Kader Bektaş

-H20-C-02-A